

Janne Kiviniemi
Metsäkulma
Mäntsälä

Salassa pidettävät
tiedot poistettu
Julkl 621/1999
24.1,32 §

METSÄKULMAN YMPÄRISTÖN KAIVOSELVITYS

Johdanto

Janne Kiviniemi hakee ympäristölupaa maan läjitykselle kiinteistön 505-416-19-8 alueelle Sääksjärven kylään Mäntsälään.

Kohteen ympäristön talousveden hankinta selvitettiin tässä kaivoselvityksessä. Mittaukset ja selvitykset teki Ekomaan [REDACTED].


Kaivokortit on esitetty liitteenä.

Kiinteistöillä [REDACTED] ei ole omia kaivoja.

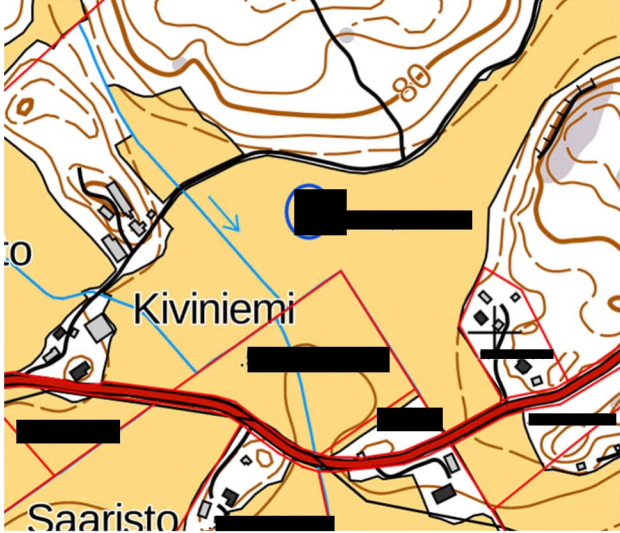
Kiinteistöillä [REDACTED] on yhteiskäytössä kiinteistöjen [REDACTED] kanssa oleva 3 kaivon ryhmä. Kiinteistöillä [REDACTED] olevalla Venunjärven rannan vapaa-ajan asunnolla ei ole omaa kaivoa.

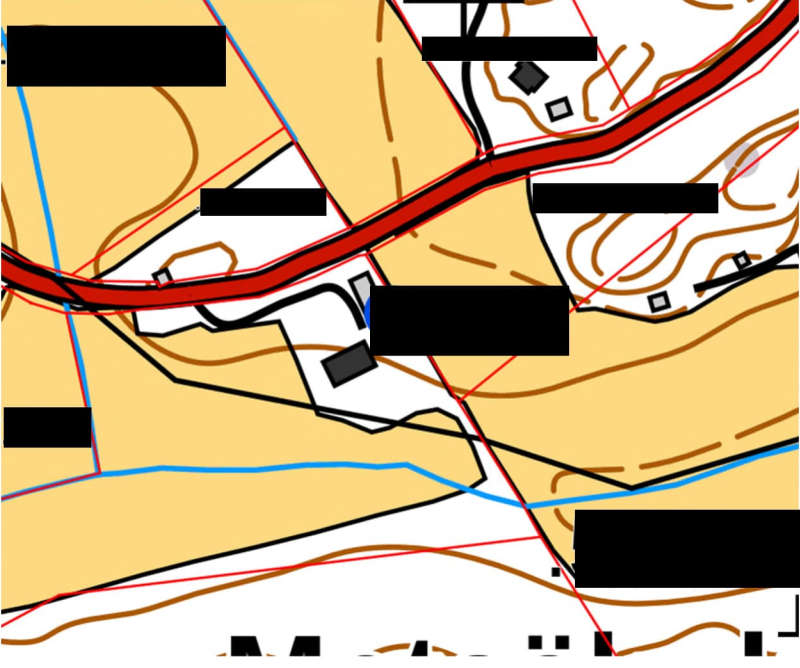
Orimattilassa 3.3.2026

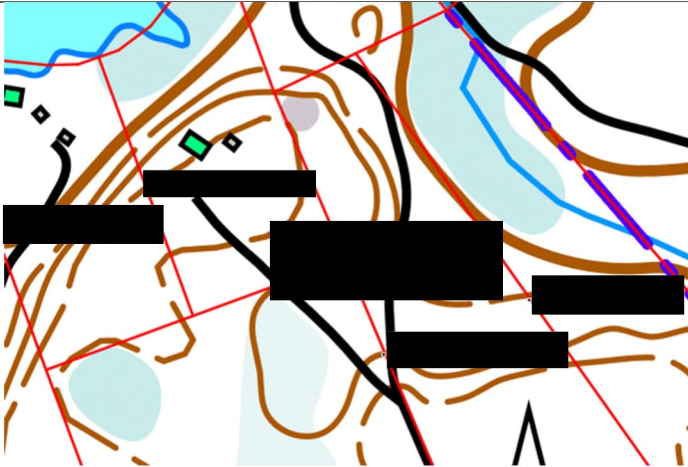
Insinööritoimisto Ekoma Oy

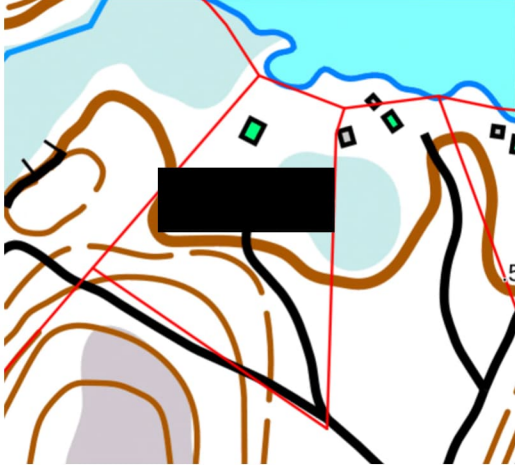


Yrittäjä, Ins. AMK ympäristötekniikka
Sertifioitu ympäristönäyttöneottaja
(maa, kiinteä jäte, vesi)

Projektitiedot	Janne Kiviniemi Metsäkulma Mäntsälä		
Kohteen tiedot	Kunta	Mäntsälä	
	Osoite	[REDACTED]	
	Kiinteistöt	[REDACTED] kiinteistöt käyttävät yhteiskäytössä olevaa kolmen kaivon ryhmää, jotka sijaitsevat kiinteistön [REDACTED] alueella.	
Kaivotiedot	Rakenne	Rengaskaivo 3 kpl	sijainnit [REDACTED]
	Maanpinta	noin -5...20 cm vrt. kansi (ei tarkemitattu)	
	Kansi	+71,70...71,82 betonikannet	
	Vedenpinta	+71,50 (22.12.2025) 0,32 m kannesta (mitattu yhdestä kaivosta)	
	Pohja		
	Halkaisija	2 kaivoa 0,8 m, 1 kaivo 1,0 m	
Kaivon sijainti kiinteistöllä			
Kuvat	[REDACTED]		
Muuta	[REDACTED]		

Projektitiedot	Janne Kiviniemi Metsäkulma Mäntsälä	
Kohteen tiedot	Kunta	Mäntsälä
	Osoite	[REDACTED]
	Kiinteistö	[REDACTED], kaivo yhteiskäytössä kiinteistön kanssa.
Kaivotiedot	Rakenne	Porakaivo sijainti [REDACTED]
	Maanpinta	noin -50 cm vrt. kansi (ei tarkemittattu)
	Kansi	+ 71.32 betonikansi
	Vedenpinta	
	Pohja	
	Halkaisija	
Kaivon sijainti kiinteistöllä		
Kuvat		
Muuta		

Projektitiedot	Janne Kiviniemi Metsäkulma Mäntsälä		
Kohteen tiedot	Kunta	Mäntsälä	
	Osoite	[REDACTED]	
	Kiinteistö	[REDACTED]	
Kaivotiedot	Rakenne	Rengaskaivo	sijainti [REDACTED]
	Maanpinta	noin - 60...80 cm vrt. kansi (ei tarkemittattu)	
	Kansi	+ 85.33 betonikansi	
	Vedenpinta		
	Pohja		
	Halkaisija	1 m	
Kaivon sijainti kiinteistöllä			
Kuvat	[REDACTED]		
Muuta	[REDACTED]		

Projektitiedot	Janne Kiviniemi Metsäkulma Mäntsälä		
Kohteen tiedot	Kunta	Mäntsälä	
	Osoite	[REDACTED]	
	Kiinteistö	[REDACTED]	
Kaivotiedot	Rakenne	Rengaskaivo	sijainti [REDACTED]
	Maanpinta	noin – 10 cm vrt. kansi (ei tarkemitattu)	
	Kansi	+ 80.12 (peltilevy)	
	Vedenpinta	+ 79,87 (22.12.2025) 0,25 m kannesta	
	Pohja		
	Halkaisija	1 m	
Kaivon sijainti kiinteistöllä			
Kuvat	[REDACTED]		
Muuta	[REDACTED]		