
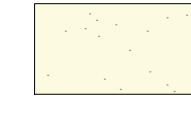


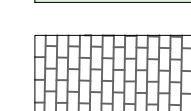


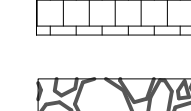










MERKINNÄT

-  Istutettava lehti- ja havupuu
-  Niitty
-  Maisemanurmi 2
-  Nurmi
-  Betonikiveys suaukivi 27x13x80 mm, harmaa. Tiililadonta väylän suuntaisesti.
-  Kuten edellinen, mutta ylijätettävä.
-  Betonikiveys, neliökivi 138x138x80 mm, harmaa.
-  Eroosiosuojaus, sepeliverhoos 63/90
-  Maastonmuotoilu
-  jk+pp-tie
-  ajorata
-  Valaisin
-  Hulevesiviemäri SV 250 PP
-  Uusi rumpu

Tunn.		Muutos		Muuttaja		Päiväys	
X	X	X	X	X	X	X	X
				DESTIA A COLAS COMPANY			
Koordinaattijärjestelmä		ETRS-GK25		HYV		20.4.2026	
Korkeusjärjestelmä		N2000		TARK		20.4.2026	
Kyla		Korttelit/tila		Tontti/R-nro		Alustava nähtävillä olo	
Rakennusomeneide		KATU		Tekn. Itk. hyvä.		Virallinen nähtävillä olo	
Rakennuskohteen nimi ja osoite		Rykmentinportinkatu K1		Pöytäkirja		ASEMAPIIRUSTUS	
Pöytäkirjan sisältö		Myrtilnsuora K3 sekä K3J ja K4J		Mittakaavat		1:500	
TUUSULAN KUNTA Kuntaliikenteen suunnittelu				Suunnittelija, työn numero		Päiv.nro	
Pvm		Pari		Tark.		Päiv.	
20.4.2026		Matti Suominen		Pasi Järvi		2238-1	