SIVUKUVA A-A 1:200

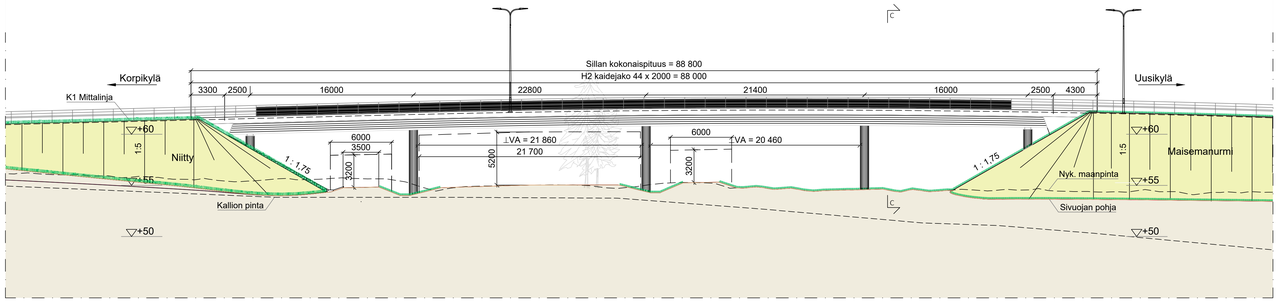

TASOKUVA 1:200

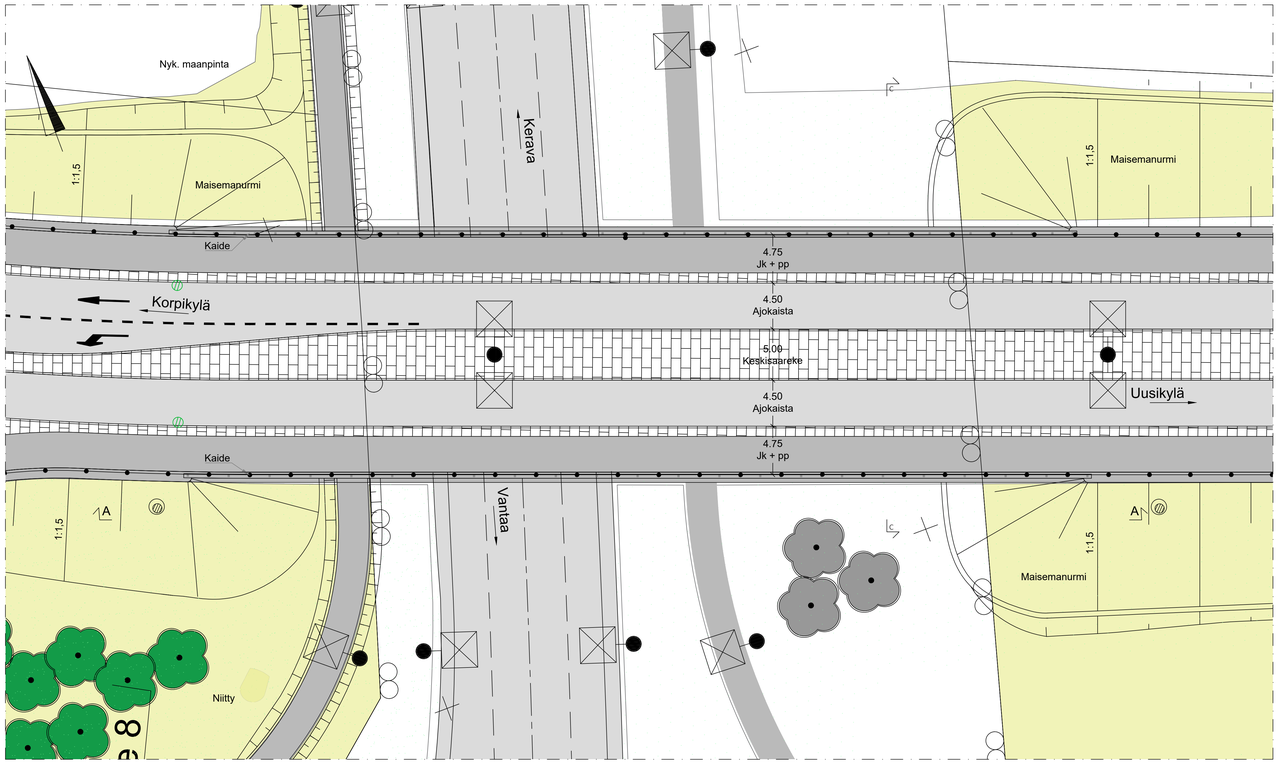

POIKKILEIKKAUS C-C 1:100

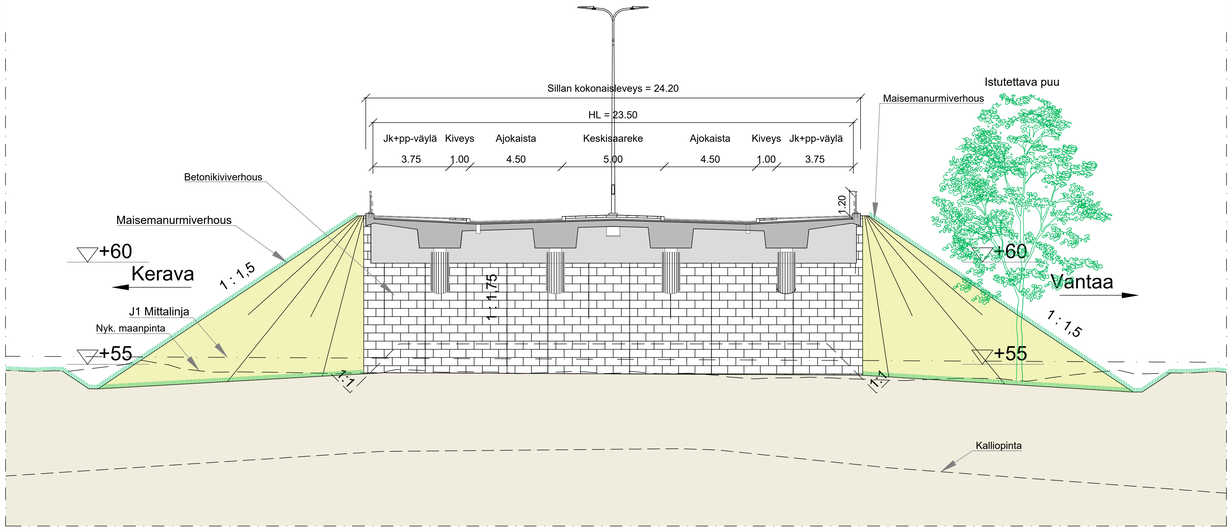

Tämä piirustus perustuu tiesuunnitelmavaiheessa Sitowisen laatimaan siltaympäristöpiirustukseen T221-1, jota on päivitetty 20.4.2026 vastaamaan rakentamissuunnitelmaa ja sen laadinnan yhteydessä tarkentuneita ratkaisuja.

Tunn.	Muutos	Muuttaja	Päiväys
X	X	X	X

DESTIA A COLAS COMPANY

HYV.	20.4.2026	Timo Kinnari
TARK.	20.4.2026	Johanna Akkanen
LAAT.	20.4.2026	Hannu Leino

Koordinaatti-järjestelmä: ETRS-GK25
Korkeusjärjestelmä: N2000

© Tuusulan kunta, kartta- ja paikkatieto/2026

Kylä | Kortteli/Tila | Tontti/R.nro

Alustava nähtävillä olo
Virallinen nähtävillä olo
Tekn. ltk hyv. §

Rakennustoimenpide
KATU

Rakennuskohteen nimi ja osoite
Rykmentinportinkatu K1
Portinkoukku K2
Myrtinsuora K3 sekä K3J ja K4J

Piirustuslaji
KATUSUUNNITELMA

Piirustuksen sisältö
SILTAYMPÄRISTÖ S1,
Rykmentipuiston risteyssiltä

Mittakaavat
1:200/1:100

TUUSULAN KUNTA
Kunnallisteknikan suunnittelu

Piirt.	Piirt.	Tark.	Hyv.
20.4.2026		Helena Sundström	Petri Juhola

Suunnitteluala, työn numero
KATUSUUNNITTELU

Pir.nro
2238-T221-1