




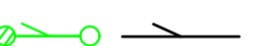

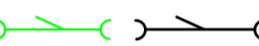






















Lähestymäkartta 1:15 000

Selite

-  Ajorata, asf.
-  Yhdistetty jkpp / jalkakäytävä, asf.
-  Nurmi A2
-  Kivituikka
-  Betoninen reunakivi / madallettu betoninen reunakivi
-  Hulevesiviemäri, suunniteltu / rakennettu
-  Hulevesiviemäri tontti, suunniteltu
-  Rumpu, suunniteltu / rakennettu
-  Rumpu, poistettava
-  Oja, suunniteltu / rakennettu / poistettava
-  Pintavesien valumissuunta
-  Suunniteltu likimääräinen korkeusasema
-  Istutettava puu (vaihtuvat katupuulajit)
-  Oleva/ poistettava lehti- /havupuu
-  Säilyvä metsäalue, jossa voidaan tehdä kunnostustoimenpiteitä M1
-  Maisemapelto A5
-  Huoltotie
-  Perhosniitty A3
-  Kosteaniitty A3
-  Pensasistutus
-  Kosteikkoperennaistus
-  Luonnonkiverho
-  Maisemakumpu
-  Katuvalaisin

		Pvm: 5.5.2026 Revisio: J. Lepistö Suunnittaja: E. Mäkelä E. Rauhala	Piirustuksen sisältö: Asemapiirustus 2 Projektinumero: 2172 Piirustuksen numero: 3	Mittakaava: 1:500 Muutos:
Koordinaattijärjestelmä: ETRS-GK25 Korkeusjärjestelmä: NZ000				
Kyliä: 6 Mattila	Kortti/Tiili:	Tontti/Rnro:	Alustava nähtävillä olo Tekn. ltk. hyv.	§
Rakennus-toimenpide KATU JA PUISTO			Virallinen nähtävillä olo Tekn. ltk. hyv.	§
Rakennuskohteen nimi ja osoite Mattila 2 pohjoisosaa			Piirustustilaja KATU- JA PUISTOSUUNNITELMA	Mittakaavat Asemapiirustus 2 1:500
				
Pvm: 5.5.2026	Suunn.	Tark.	Hyv. P.Marjamaa	Suunnitteluala, työn numero Piir.nro: 2231-3

