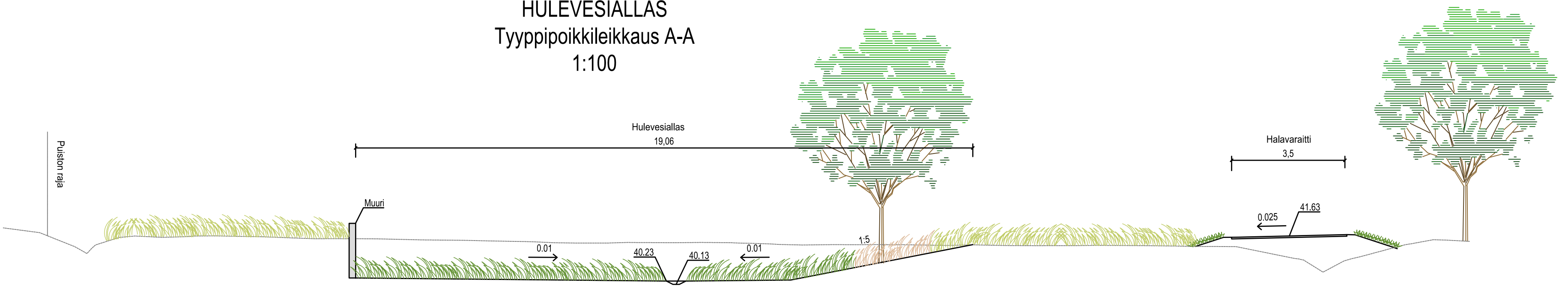
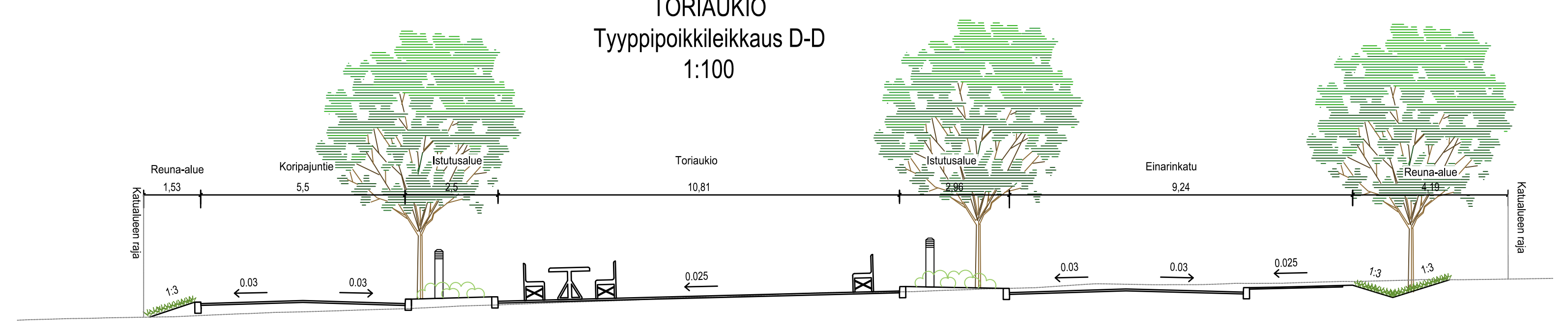


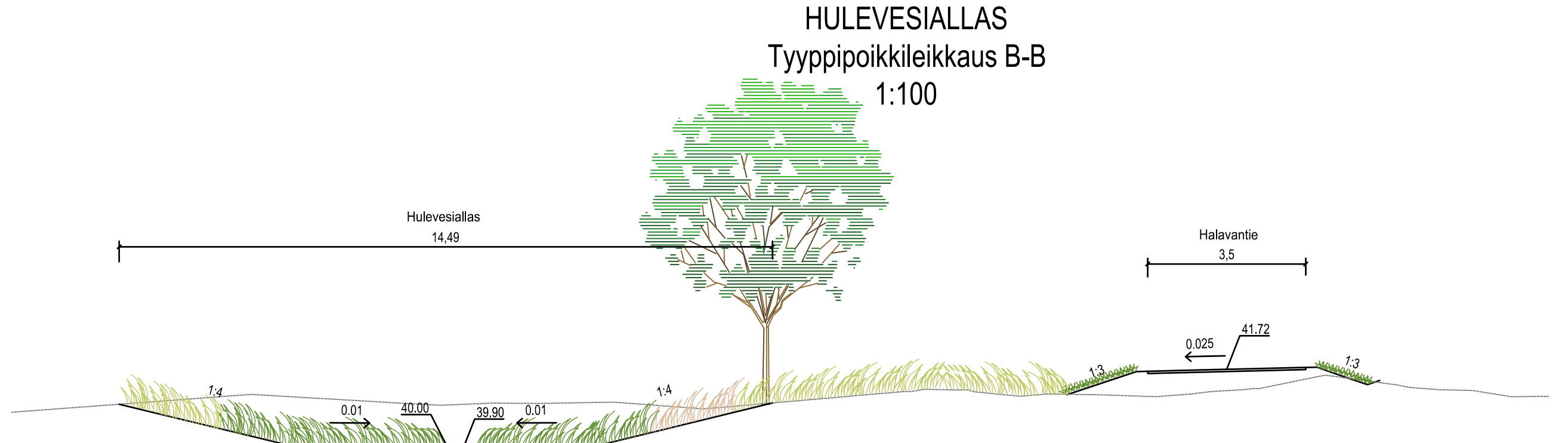
HULEVESIALLAS  
Tyypipoikkileikkaus A-A  
1:100



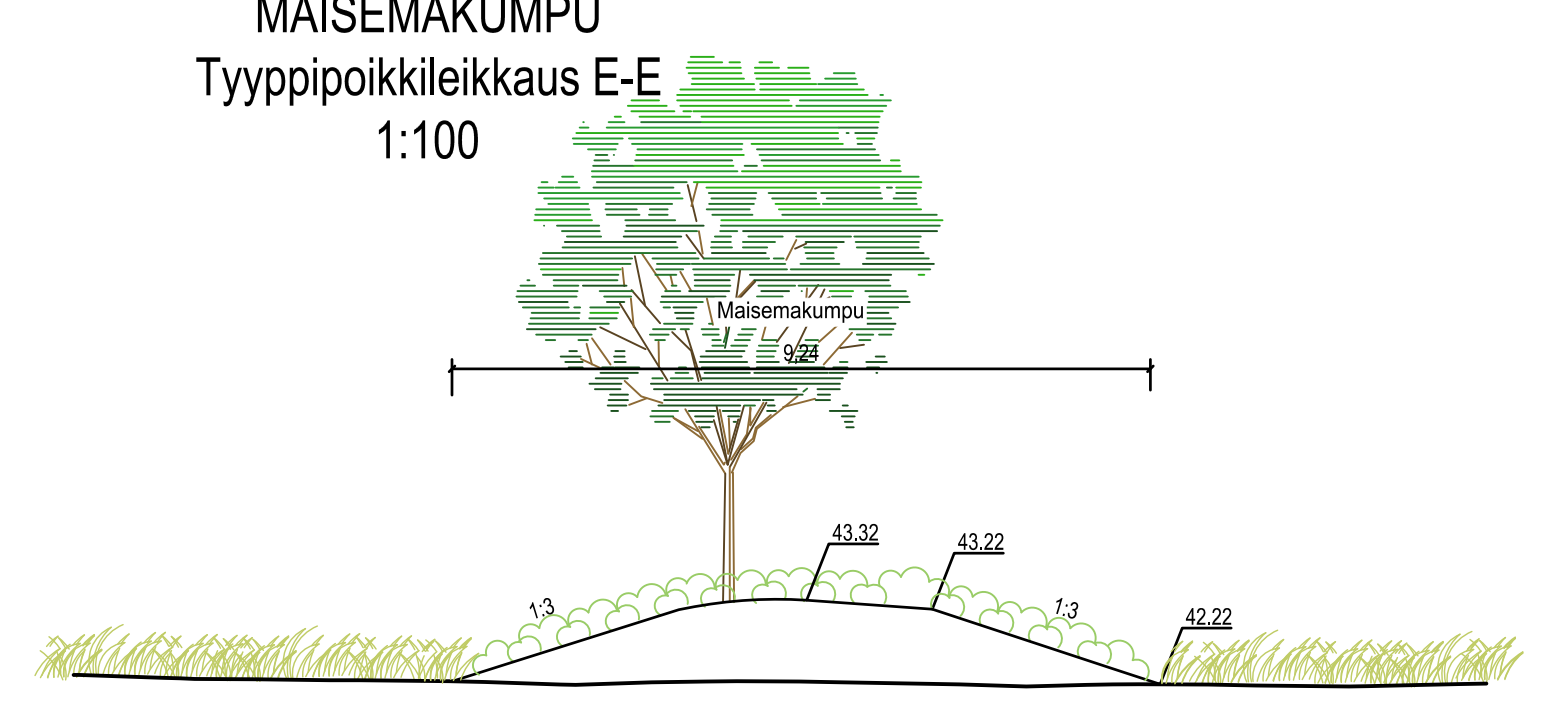
TORIAUKIO  
Tyypipoikkileikkaus D-D  
1:100




HULEVESIALLAS  
Tyypipoikkileikkaus B-B  
1:100



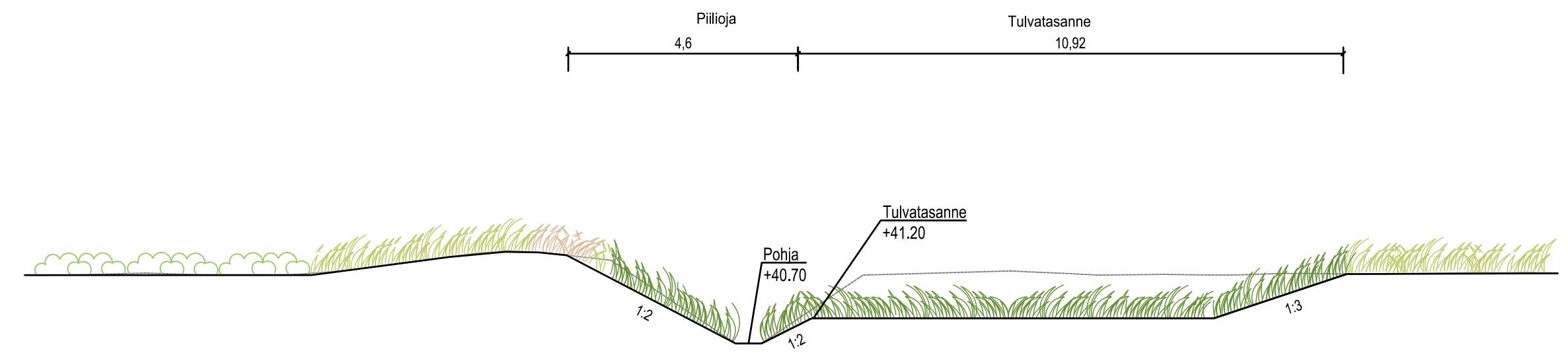
MAISEMAKUMPU  
Tyypipoikkileikkaus E-E  
1:100



HULEVESIALLAS  
Tyypipoikkileikkaus C-C  
1:100



PIILIOJA TULVATASANNE  
Tyypipoikkileikkaus F-F  
1:100



	Pvm. 5.5.2026	Piirustuksen sisältö	Mittakaava
	Hyväksyjä J. Lepistö	Tyypipoikkileikkaus	1:100
Suunnittelija L. Mollanen	Projektin numero	Piirustuksen numero	Muutos
E. Rahkola	2172	12	

Koordinaattijärjestelmä: ETRS-GK25		© Tuusulan kunta, kartta- ja paikkatieto/ 2024	
Korkeusjärjestelmä: N2000			
Kylä 6 Mattila	Kortteli/Tila	Tontti/R/nro	Alustava nähtävillä olo Tekn. Itk hyvä. §
Rakennustoimenpide KATU JA PUISTO			Virallinen nähtävillä olo Tekn. Itk hyvä. §
Rakennuskohteen nimi ja osoite Mattila 2 pohjoisosassa			Piirustustilaja KATU- JA PUISTOSUUNNITELMA
			Piirustuksen sisältö Tyypipoikkileikkaus
			Mittakaavat 1:100
			Hulevesirakenteet ja maisemakumpu
			Suunnitteluala, työn numero
Pvm 5.5.2026	Suunn.	Tark.	Piir.nro 2231-12
		Hyv. P. Marjamaa	